








Tappa
3

CALTANISSETTA - RAGUSA

km 188

cronotabella

venerdì 5 aprile 2019

Quota	Località	Note	Distanze			Orario di passaggio		
			par- ziali	per- corse	da per- correre	km / h		
						39	41	43
PROVINCIA DI CALTANISSETTA								
590	CALTANISSETTA	↑ Villaggio di Partenza	2.9			11.45	11.45	11.45
 570	CALTANISSETTA	↑ km 0	0.0	0.0	188.0	11.50	11.50	11.50
282	Ponte Fiume Salso	↑ ss.122	9.8	9.8	178.2	12.04	12.03	12.02
PROVINCIA DI ENNA								
465	Inn. ss.117bis	↑ ss.117bis	7.5	17.3	170.7	12.16	12.14	12.13
685	Enna	↔ ss.117bis-ss.561	11.3	28.6	159.4	12.34	12.32	12.30
681	Pergusa	↑ ss.561-sp.4	5.5	34.1	153.9	12.42	12.39	12.37
645	Vill. Grottacalda	↑ sp.4-ss.117bis	7.8	41.9	146.1	12.52	12.50	12.47
692	Piazza Armerina	↑ v.Msgr.Sturzo-v.Manzoni	13.4	55.3	132.7	13.14	13.10	13.07
655	Inn. ss.117bis	↑ ss.117bis	2.5	57.8	130.2	13.18	13.14	13.10
501	Svinc. di San Cono	↑ ss.117bis	8.5	66.3	121.7	13.30	13.25	13.21
PROVINCIA DI CATANIA								
423	Svinc. per San Michele Ganzaria	↔ ss.124	2.9	69.2	118.8	13.34	13.29	13.25
478	San Michele Ganzaria	↑ v.4 Novembre-ss.124	4.2	73.4	114.6	13.41	13.36	13.31
476	Bivio Salvatorello	↑ ss.124	7.7	81.1	106.9	13.52	13.46	13.41
468	Bivio Molona	↑ ss.124	1.9	83.0	105.0	13.55	13.49	13.43
 505	Caltagirone	↔ v.Circonvallazione-Galleria (100m)-v.1	4.2	87.2	100.8	14.02	13.55	13.50
482	Bivio San Bartolomeo	↑ ss.124	3.0	90.2	97.8	14.06	13.59	13.54
 450	P.L.	↑ ss.124	1.7	91.9	96.1	14.08	14.02	13.56
432	Bivio Ragalseme	↔ sp.34-sp.63	0.7	92.6	95.4	14.09	14.03	13.57
340	Granieri	↑ sp.63	11.1	103.7	84.3	14.25	14.18	14.11
278	Mazzarrone	↑ sp.150	5.4	109.1	78.9	14.33	14.25	14.18
145	Ponte Fiume Dirillo	↑ sp.4-sp.3	3.9	113.0	75.0	14.38	14.30	14.23
 R	Riformento/Feed zone: km 115 - 118		↑					
PROVINCIA DI RAGUSA								
272	Roccazzo	↔ sp.5	9.2	122.2	65.8	14.54	14.45	14.37
192	Borgo Orchidea	↔ sp.4-sp.30	7.3	129.5	58.5	15.04	14.55	14.46
166	Vittoria	↔ Str. Corconvallazione	11.3	140.8	47.2	15.19	15.09	15.00
 TV	181 Comiso	↑ v.Gandhi-sp.7	6.9	147.7	40.3	15.30	15.20	15.10
337	Coffa	↑ sp.7	9.5	157.2	30.8	15.46	15.34	15.24
424	Villaggio Gulfi	↑ sp.7	2.4	159.6	28.4	15.50	15.38	15.28
632	Chiaromonte Gulfi	↑ sp.8	3.9	163.5	24.5	16.01	15.49	15.38
 845	Serra di Burgio	↑ sp.8	3.8	167.3	20.7	16.13	15.59	15.47
631	Annunziata	↔ ss.115	10.6	177.9	10.1	16.27	16.13	16.00
 502	RAGUSA	↑ v.le Ten. Lena	10.1	188.0	0.0	16.40	16.26	16.12

NOTE:



Traguardo Volante:

km 147.7 Comiso



Riformento/Feed zone: km 115 - 118



Gran Premio della Montagna:

km 167.3 - Serra di Burgio - m 845 (sup.)



Galleria/Tunnel: km 88.2



Passaggio a Livello/Level Crossing: km 91.9